




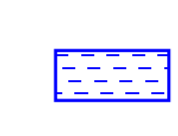




Servitudes connues de l'état

-  A5 Servitude attachée aux canalisations publiques d'eau et d'assainissement pas de trame spécifique, concerne tout le territoire communal
-  AC2 Servitude relative aux sites inscrits et classés
-  AS1 Servitude résultant de l'instauration de périmètres de protection des eaux potables
Captage des moulins en Rieux
protection immédiate
rapproché zone sensible
-  I3 Périmètre de servitude autour d'une canalisation de transport de gaz
Zone de SUP1 de part et d'autre de la canalisation
Fégréac - Allaire CI
-  Distribution
Ligne HT
I4 Servitude relative à la distribution d'énergie électrique
Réseau de distribution moyenne tension
Liaison 400kV N°1 Callan / Cordemais - Poste
Liaison 400 kV N°2 Cordemais - Poste / La Martyre
-  PM1 Servitude relative au plan de prévention des risques d'inondations
PPRI bassins du bassin aval de la Vilaine et ses affluents
(voir dossier approuvé le 3 juillet 2002)
-  Hertzien
PT2 Liaisons hertziennes
Redon - Nivillac couloir de 47m de part et d'autre de l'axe du faisceau
-  T7 Servitude établie à l'extérieur des zones des zones de dégagement
(concerne tout le territoire communal)

